RegioneLombardia

PIANO DI GOVERNO DEL TERRITORIO

COMUNE DI ROGOLO

-PROVINCIA DI SONDRIO-

Aggiornamento della componente geologica, idrogeologica e sismica di supporto al Piano di Governo del Territorio - L.R. 12/05 e successive modifiche.

SCHEDE SORGENTI

RECEPIMENTO PARERE DELLA PROVINCIA DI SONDRIO
Delibera di Giunta Provinciale n. 77 del 16.05.2013

Geo Te Am
Studio di Geologia Tecnica ed Ambientale
Dott. Geol. Claudio Depoli
Via Villatico 11 – 23823 Colico (Lc)
☎-🖷 +39 0341 933011
www.studiogeoteam.com
tecnico@studiogeoteam.com

STUDIO GEOLOGICO
DEPOLI DOTT. CLAUDIO
VIA SPLUGA, 52
23020 FRAZ. S. CASSIANO,
PRATA CAMPORTACCIO, SO.
PARTITA IVA 00636810145
COD. FISC. DPLCLD 62H01 C623R
TEL. 0343 • 20052

IL SINDACO:

IL SEGRETARIO:

DATA:	SCALA:	ALL.:	TAV.:
Giugno 2013	"	"	"

RegioneLombardia
Territorio e Urbanistica

ALLEGATO 10

SCHEDA PER IL CENSIMENTO DELLE SORGENTI

1 - DATI IDENTIFICATIVI

n° di riferimento e denominazione (1)	GRUPPO S1/S2/S3/S4
Località	Rogolo
Comune	Rogolo
Provincia	Sondrio
Sezione CTR	B3e3
Coordinate chilometriche italiane (da CTR)	Latitudine Longitudine
Quota (m da p.c.)	560/610

UBICAZIONE SORGENTE (STRALCIO CTR)

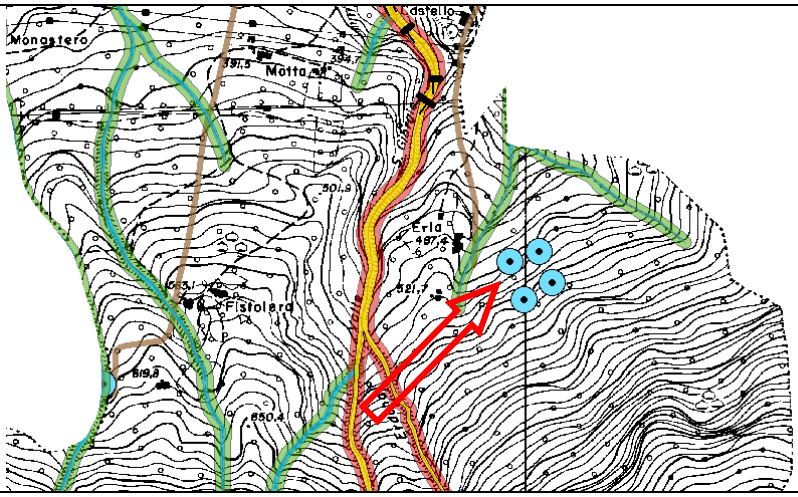

2 - DATI FISICI CARATTERISTICI DELLA SORGENTE

Tipo di emergenza	
Localizzata	
Diffusa	
Fronte sorgivo	x
Regime	
Perenne	
Secca stagionalmente	
Secca eccezionalmente	
Stato	
Captata	x
Non captata	

3 - DATI CARATTERISTICI DELL'OPERA DI PRESA

Tipologia di utilizzo (2)	Potabile
Portata utilizzata mc/a	
Utilizzatore	

4 – QUADRO GEOLOGICO

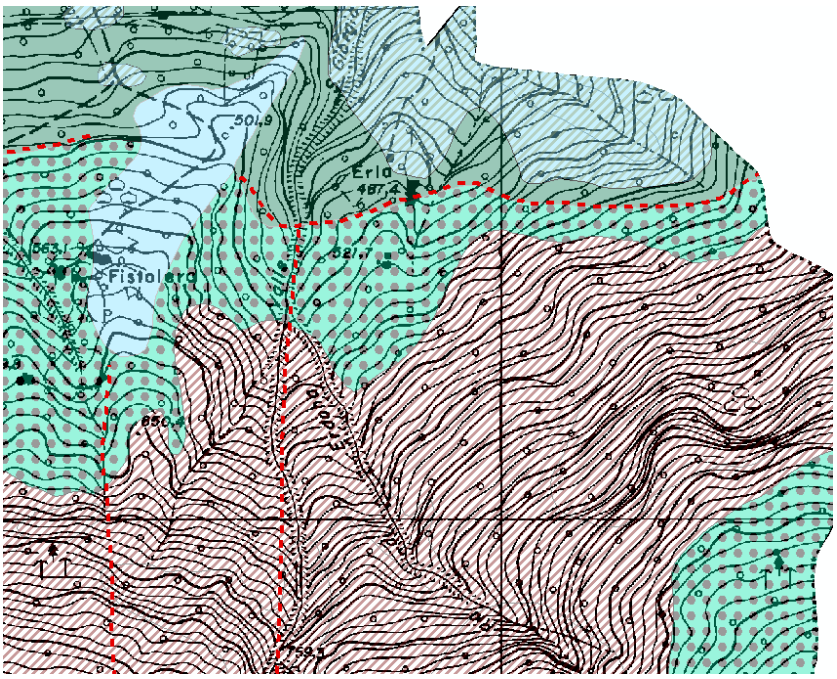

LEGENDA

- Confine comunale Rogolo

SUBSTRATO ROCCIOSO

- Gneiss
- Micascisti

DEPOSITI SUPERFICIALI

- Alluvione recente
- Alluvione antica terrazzata
- Detrito colonizzato
- Detrito parzialmente colonizzato
- Detrito non colonizzato
- Eluvio-colluviale
- Eluviale
- Morenico
- Accumulo di frana da scivolamento non colonizzato
- Conoide di deiezione

LINEAMENTI TETONICI

- Faglia certa
- Faglia presunta

5 - DATI CHIMICO-FISICI (3)

6 – PERIMETRAZIONE DELLE AREE DI SALVAGUARDIA (4)

CRITERI DI PERIMETRAZIONE (AREA DI RISPETTO)			
geometrico	x	idrogeologico	

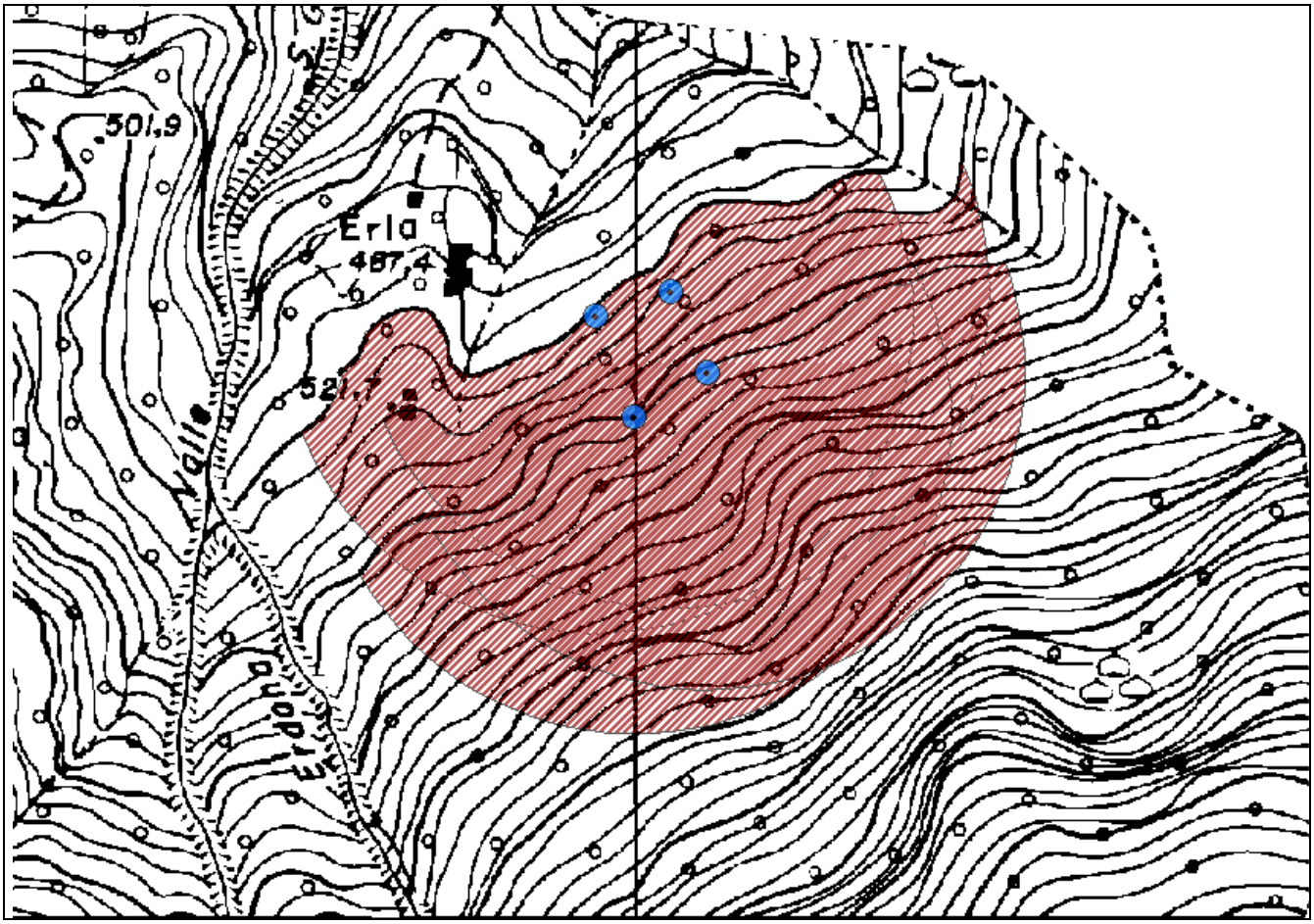

NOTE ESPLICATIVE PER LA COMPILAZIONE DELLA SCHEDA

1. Nel caso alla sorgente sia già stata attribuito un codice, si chiede di riportarlo senza modificarlo, altrimenti si può procedere ad assegnare una nuova numerazione
2. Potabile, Industriale, Agricolo, misto, altro (indicare quale)
3. Indicare (citandone le fonti) le caratteristiche chimico-fisiche dell'acqua degli acquiferi filtrati ed allegare i referti delle analisi disponibili e le serie storiche delle misurazioni di portata
4. Indicare accanto al tipo di metodo utilizzato per la delimitazione gli estremi dell'autorizzazione rilasciata dall'Ente Competente (se presente)

RegioneLombardia
Territorio e Urbanistica

ALLEGATO 10

SCHEDA PER IL CENSIMENTO DELLE SORGENTI

1 - DATI IDENTIFICATIVI

n° di riferimento e denominazione (1)	S5
Località	Rogolo
Comune	Rogolo
Provincia	Sondrio
Sezione CTR	B3e3
Coordinate chilometriche italiane (da CTR)	Latitudine Longitudine
Quota (m da p.c.)	1220

UBICAZIONE SORGENTE (STRALCIO CTR)

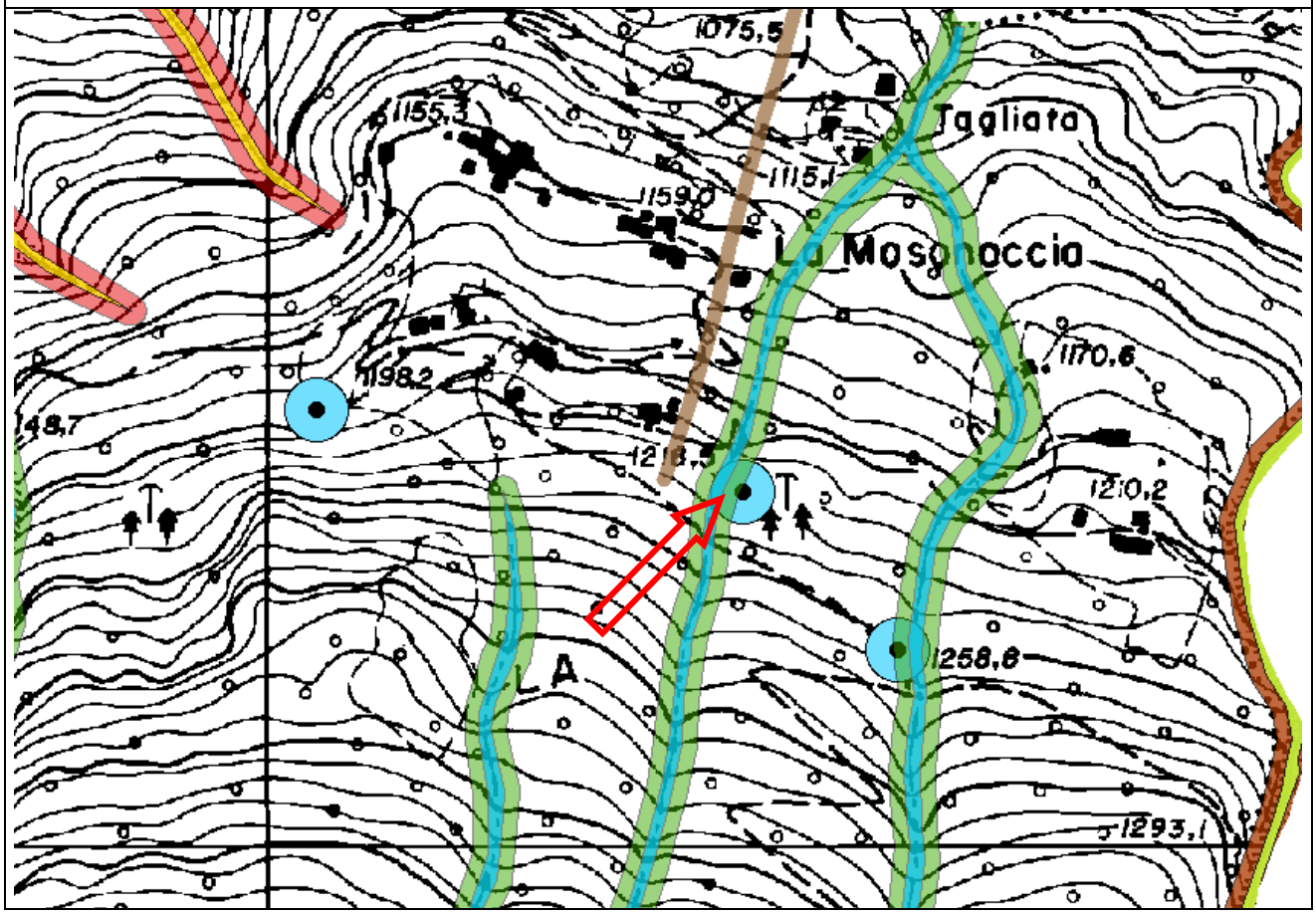

2 - DATI FISICI CARATTERISTICI DELLA SORGENTE

Tipo di emergenza	
Localizzata	
Diffusa	
Fronte sorgivo	x
Regime	
Perenne	
Secca stagionalmente	
Secca eccezionalmente	
Stato	
Captata	x
Non captata	

3 - DATI CARATTERISTICI DELL'OPERA DI PRESA

Tipologia di utilizzo (2)	Potabile
Portata utilizzata mc/a	
Utilizzatore	

4 – QUADRO GEOLOGICO

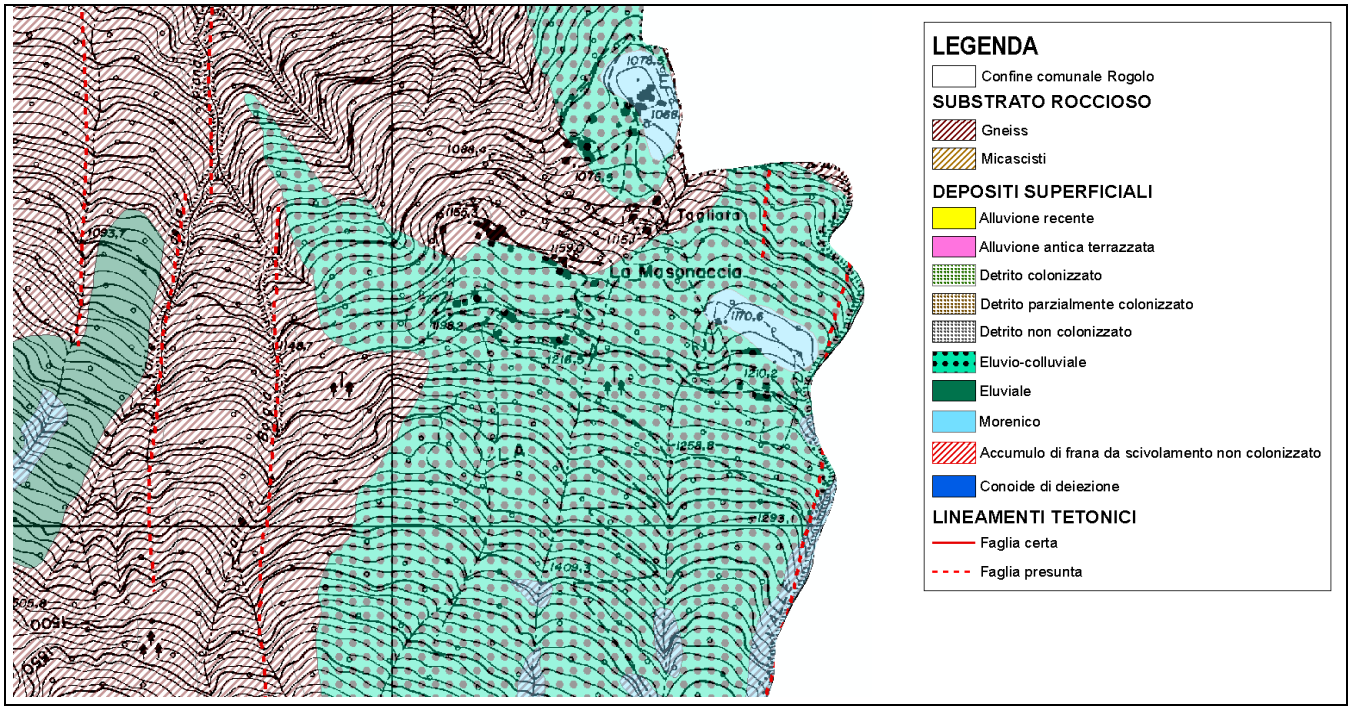

5 - DATI CHIMICO-FISICI (3)

6 – PERIMETRAZIONE DELLE AREE DI SALVAGUARDIA (4)

CRITERI DI PERIMETRAZIONE (AREA DI RISPETTO)			
geometrico	x	idrogeologico	

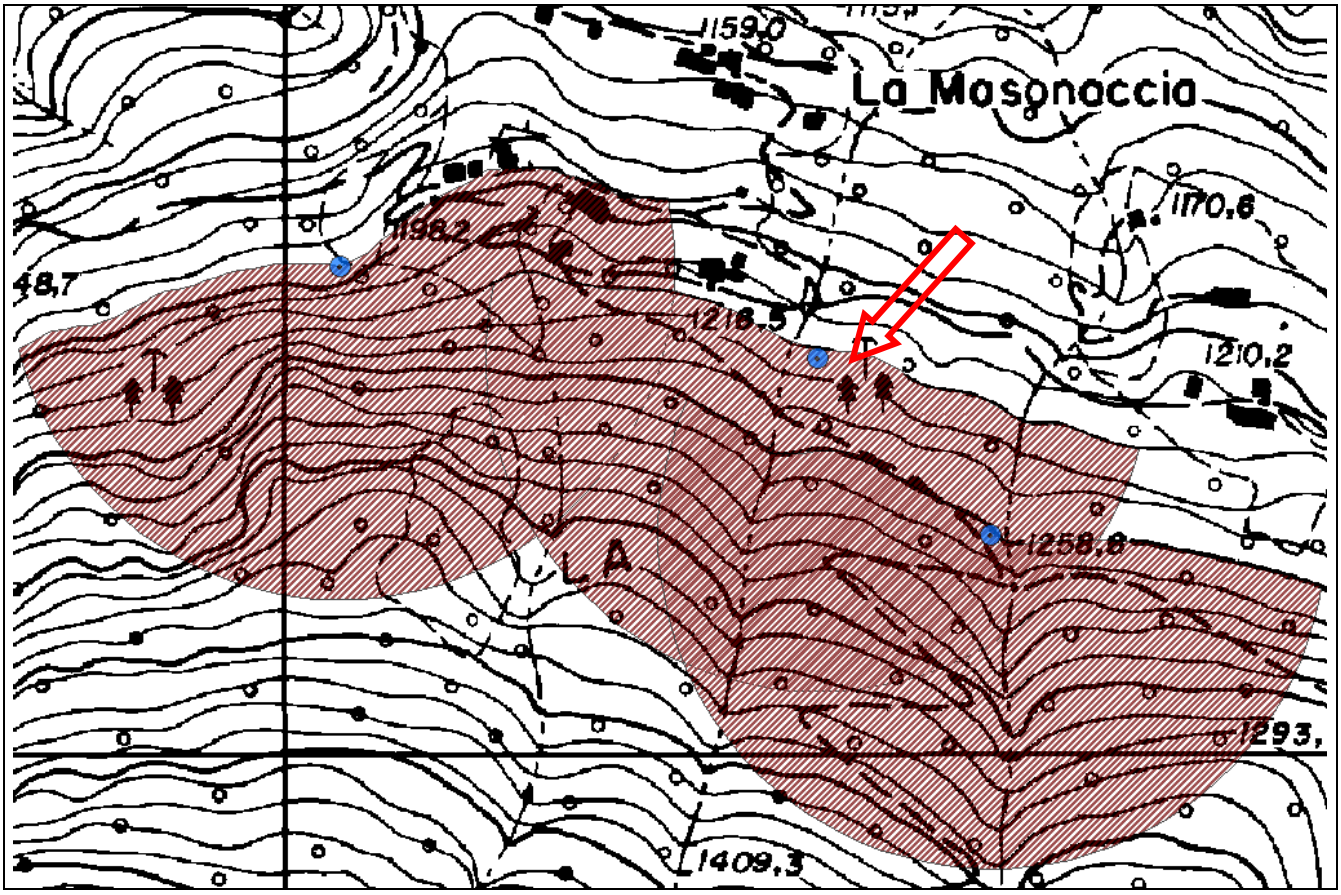

NOTE ESPLICATIVE PER LA COMPILAZIONE DELLA SCHEDA

1. Nel caso alla sorgente sia già stata attribuito un codice, si chiede di riportarlo senza modificarlo, altrimenti si può procedere ad assegnare una nuova numerazione
2. Potabile, Industriale, Agricolo, misto, altro (indicare quale)
3. Indicare (citandone le fonti) le caratteristiche chimico-fisiche dell'acqua degli acquiferi filtrati ed allegare i referti delle analisi disponibili e le serie storiche delle misurazioni di portata
4. Indicare accanto al tipo di metodo utilizzato per la delimitazione gli estremi dell'autorizzazione rilasciata dall'Ente Competente (se presente)

RegioneLombardia
Territorio e Urbanistica

ALLEGATO 10

SCHEDA PER IL CENSIMENTO DELLE SORGENTI

1 - DATI IDENTIFICATIVI

n° di riferimento e denominazione (1)	S6
Località	Rogolo
Comune	Rogolo
Provincia	Sondrio
Sezione CTR	B3e3
Coordinate chilometriche italiane (da CTR)	Latitudine Longitudine
Quota (m da p.c.)	1200

UBICAZIONE SORGENTE (STRALCIO CTR)

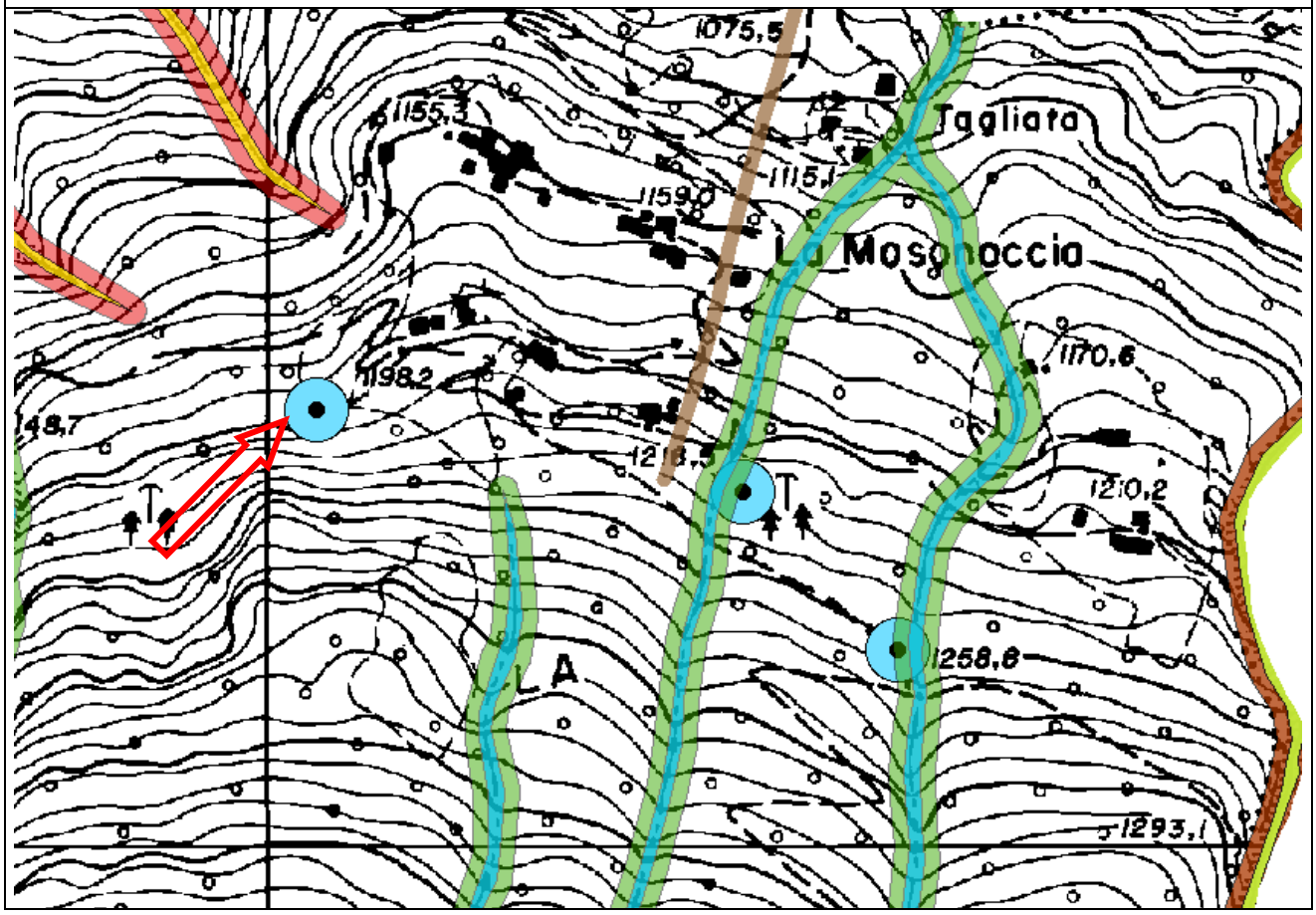

2 - DATI FISICI CARATTERISTICI DELLA SORGENTE

Tipo di emergenza	
Localizzata	
Diffusa	
Fronte sorgivo	x
Regime	
Perenne	
Secca stagionalmente	
Secca eccezionalmente	
Stato	
Captata	x
Non captata	

3 - DATI CARATTERISTICI DELL'OPERA DI PRESA

Tipologia di utilizzo (2)	Potabile
Portata utilizzata mc/a	
Utilizzatore	

4 – QUADRO GEOLOGICO

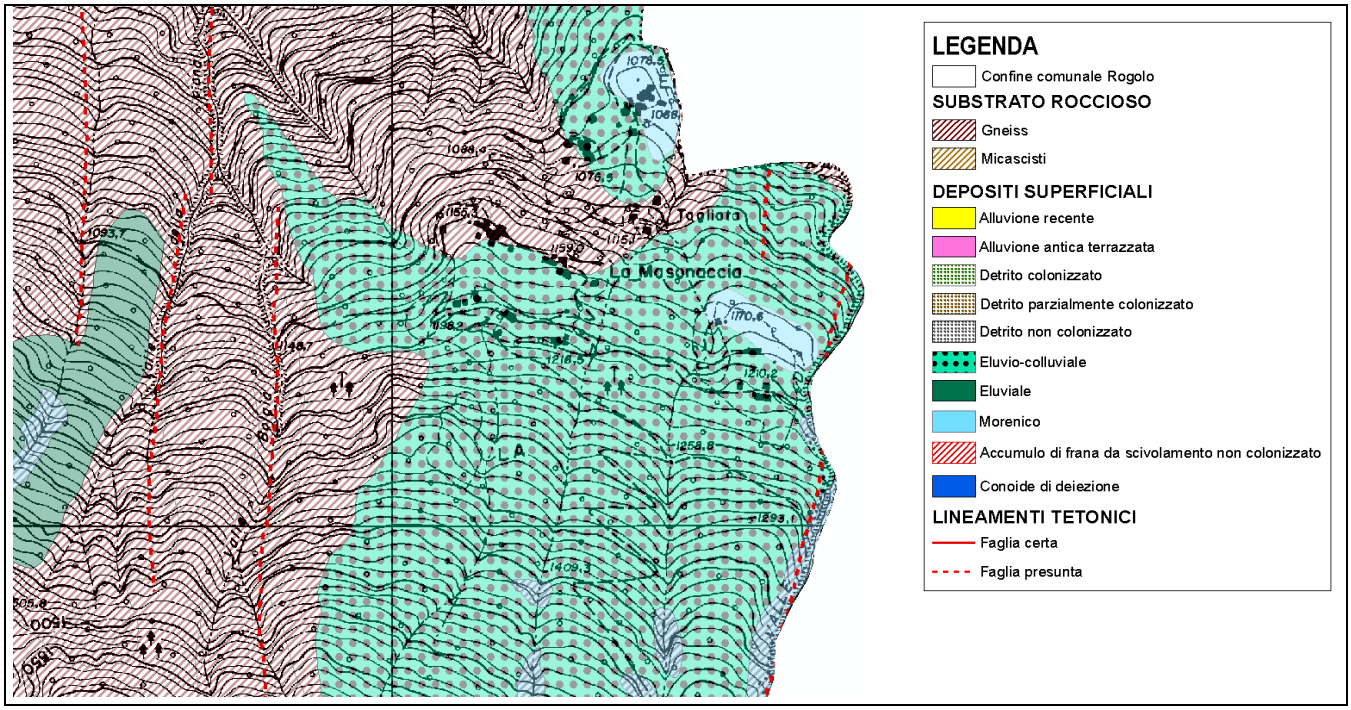

5 - DATI CHIMICO-FISICI (3)

6 – PERIMETRAZIONE DELLE AREE DI SALVAGUARDIA (4)

CRITERI DI PERIMETRAZIONE (AREA DI RISPETTO)			
geometrico	x	idrogeologico	

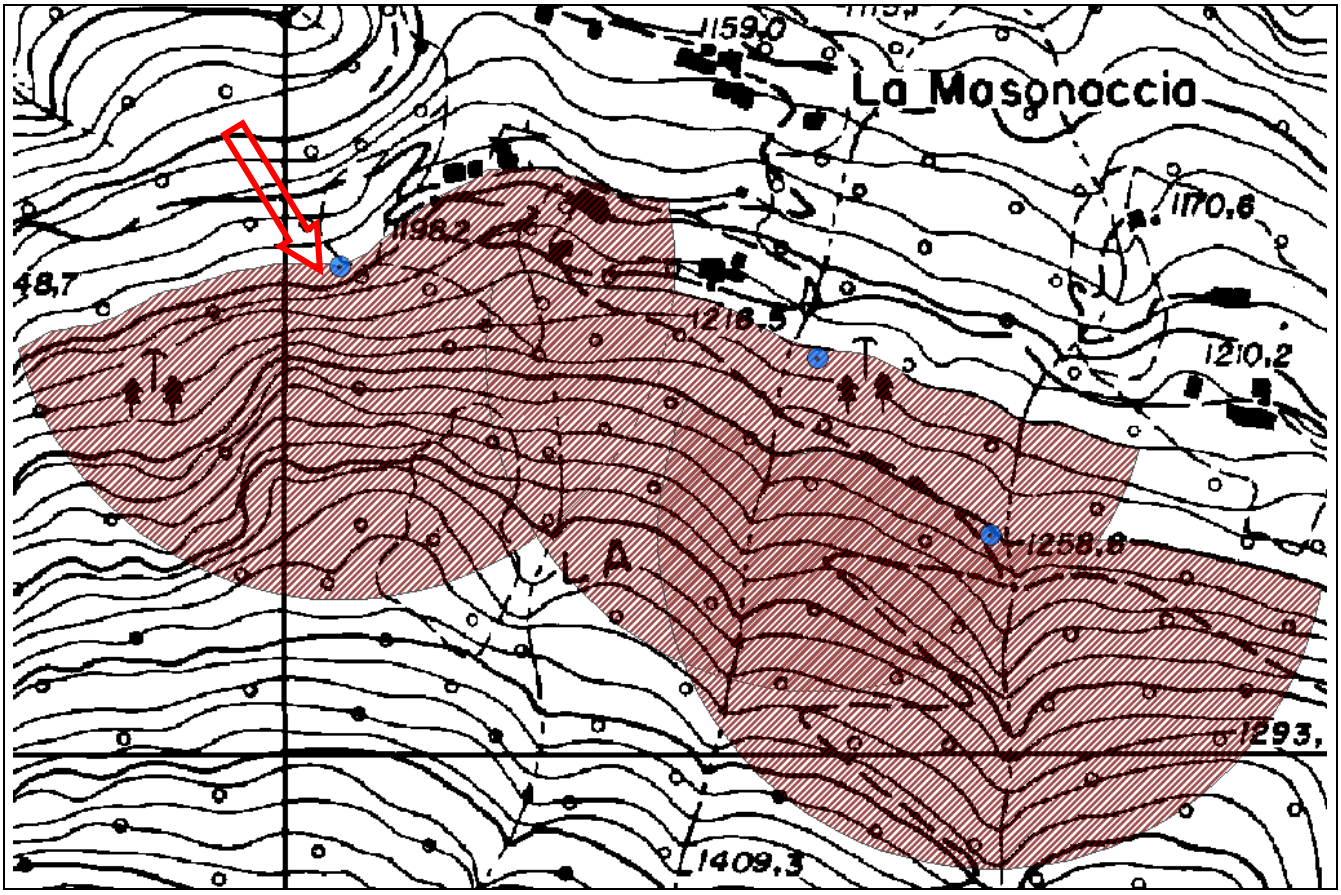

NOTE ESPLICATIVE PER LA COMPILAZIONE DELLA SCHEDA

1. Nel caso alla sorgente sia già stata attribuito un codice, si chiede di riportarlo senza modificarlo, altrimenti si può procedere ad assegnare una nuova numerazione
2. Potabile, Industriale, Agricolo, misto, altro (indicare quale)
3. Indicare (citandone le fonti) le caratteristiche chimico-fisiche dell'acqua degli acquiferi filtrati ed allegare i referti delle analisi disponibili e le serie storiche delle misurazioni di portata
4. Indicare accanto al tipo di metodo utilizzato per la delimitazione gli estremi dell'autorizzazione rilasciata dall'Ente Competente (se presente)

RegioneLombardia
Territorio e Urbanistica

ALLEGATO 10

SCHEDA PER IL CENSIMENTO DELLE SORGENTI

1 - DATI IDENTIFICATIVI

n° di riferimento e denominazione (1)	S7
Località	Rogolo
Comune	Rogolo
Provincia	Sondrio
Sezione CTR	B3e3
Coordinate chilometriche italiane (da CTR)	Latitudine Longitudine
Quota (m da p.c.)	1250

UBICAZIONE SORGENTE (STRALCIO CTR)

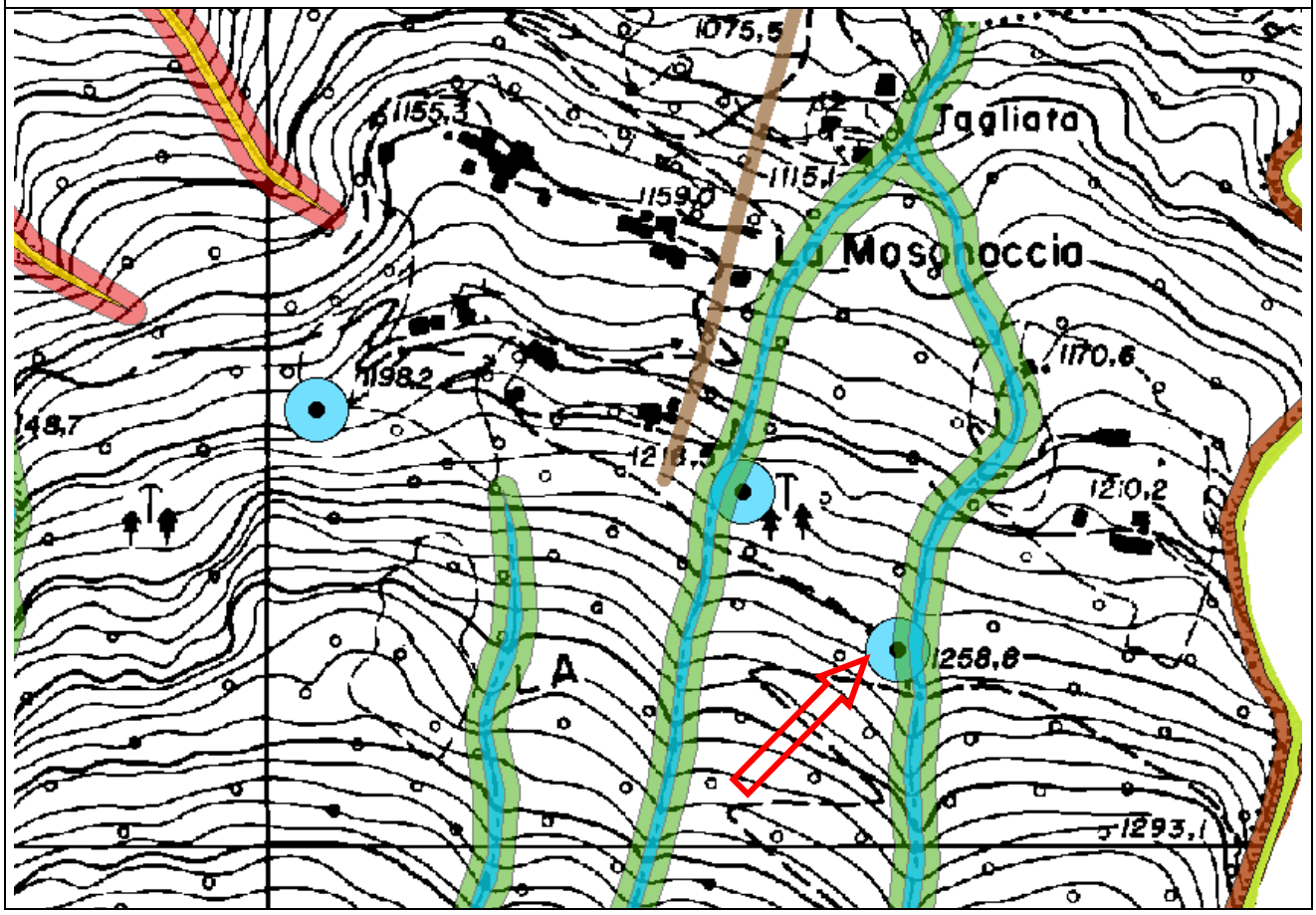

2 - DATI FISICI CARATTERISTICI DELLA SORGENTE

Tipo di emergenza	
Localizzata	
Diffusa	
Fronte sorgivo	x
Regime	
Perenne	
Secca stagionalmente	
Secca eccezionalmente	
Stato	
Captata	x
Non captata	

3 - DATI CARATTERISTICI DELL'OPERA DI PRESA

Tipologia di utilizzo (2)	Potabile
Portata utilizzata mc/a	
Utilizzatore	

4 – QUADRO GEOLOGICO

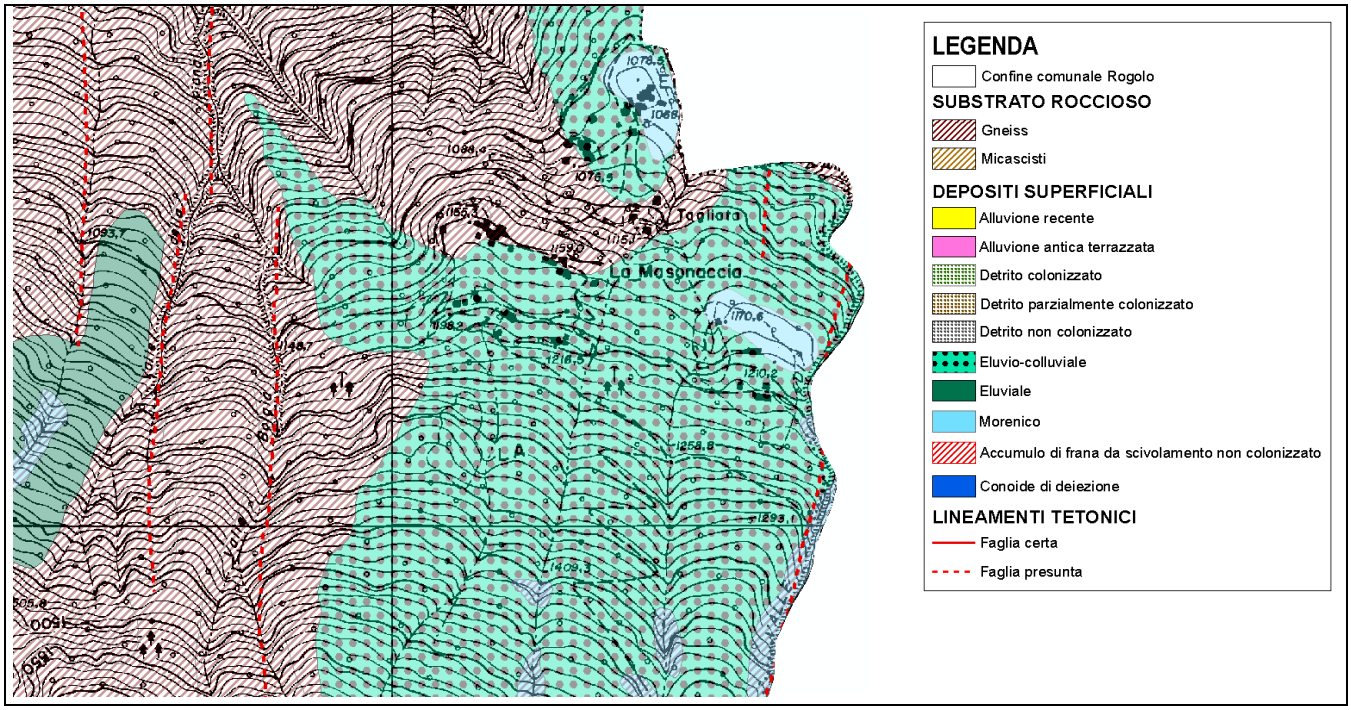

5 - DATI CHIMICO-FISICI (3)

6 – PERIMETRAZIONE DELLE AREE DI SALVAGUARDIA (4)

CRITERI DI PERIMETRAZIONE (AREA DI RISPETTO)			
geometrico	x	idrogeologico	

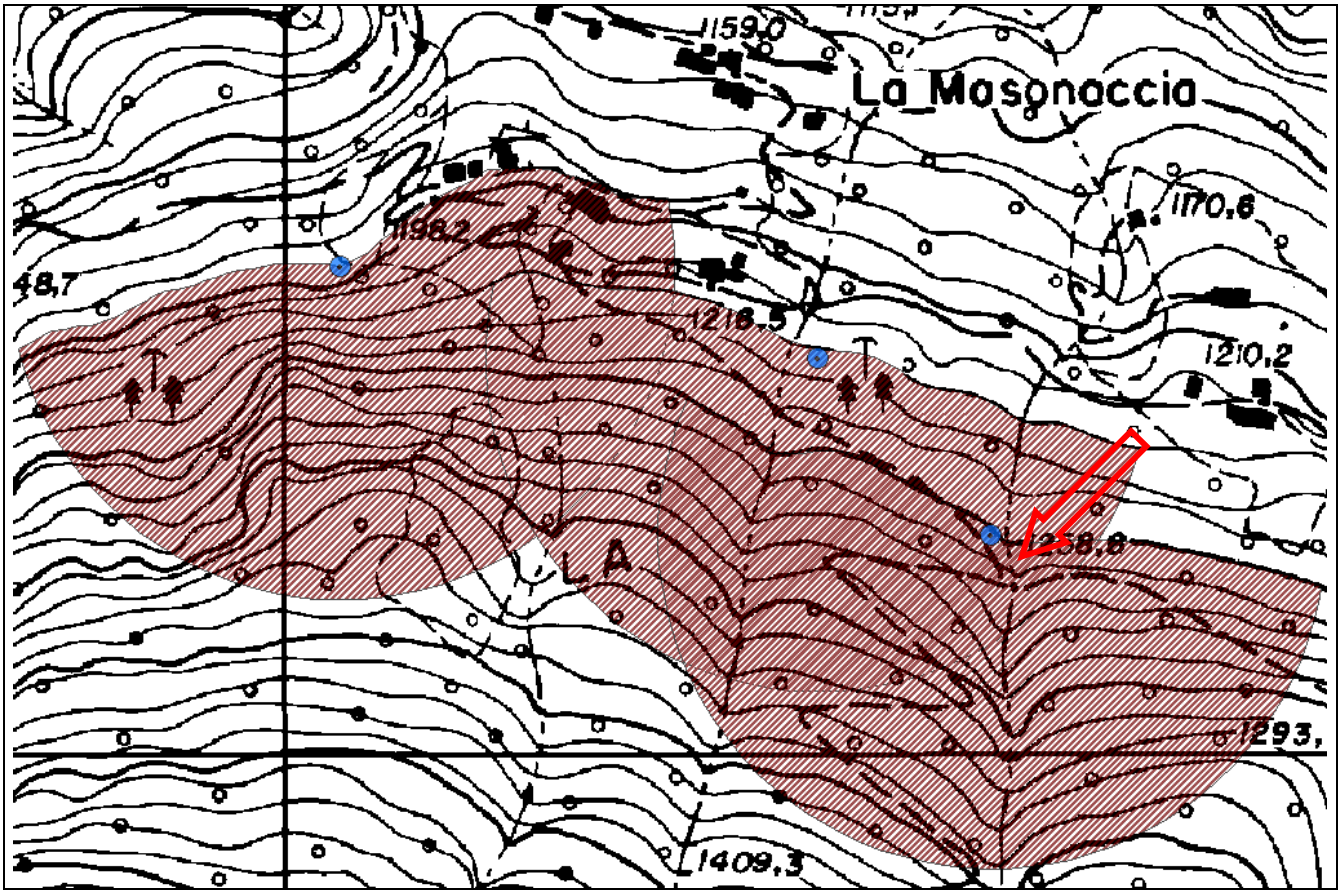

NOTE ESPLICATIVE PER LA COMPILAZIONE DELLA SCHEDA

1. Nel caso alla sorgente sia già stata attribuito un codice, si chiede di riportarlo senza modificarlo, altrimenti si può procedere ad assegnare una nuova numerazione
2. Potabile, Industriale, Agricolo, misto, altro (indicare quale)
3. Indicare (citandone le fonti) le caratteristiche chimico-fisiche dell'acqua degli acquiferi filtrati ed allegare i referti delle analisi disponibili e le serie storiche delle misurazioni di portata
4. Indicare accanto al tipo di metodo utilizzato per la delimitazione gli estremi dell'autorizzazione rilasciata dall'Ente Competente (se presente)